

## BUCKEYE PARTNERS, L.P.

---



Five TEK Park  
9999 Hamilton Boulevard  
Breinigsville, Pennsylvania 18031

### WHY ARE YOU RECEIVING THIS NOTICE?

Buckeye Partners, L.P., operates and maintains one or more high-pressure petroleum products pipelines that may cross your property. Petroleum products are defined as, but not limited to, gasoline, diesel fuel, heating oil, jet fuel, and liquefied petroleum gases. These liquids are transported through steel-welded pipelines ranging in diameter from 4-inches to 24-inches. As a good neighbor and in compliance with the U.S. Department of Transportation's public awareness policy, it is appropriate Buckeye inform you of its pipeline operations and maintenance in and through your area(s) of occupancy.

### PIPELINE SAFETY: A SHARED RESPONSIBILITY

Buckeye's underground pipeline locations are provided by a right-of-way or easement agreement on record in the Recorder of Deeds office for your particular county. This agreement gives Buckeye an interest in the land or the right to locate, operate, access, repair, remove, and maintain a pipeline or pipelines. The pipeline agreement was acquired so that Buckeye can effectively and efficiently **IDENTIFY** its right-of-way and **ACCESS** its pipeline(s) for routine or emergency maintenance work. If you observe any **suspicious activity or unauthorized excavation** taking place near Buckeye's pipelines or facilities, please report it by calling 911 and then Buckeye's emergency number.

### PERMITTED/NON-PERMITTED USES OF BUCKEYE'S PIPELINE RIGHT-OF-WAY

When a high-pressure petroleum pipeline crosses property, permitted use within the pipeline right-of-way includes any activity, function or purpose that does not interfere, at Buckeye's sole determination, with the Company's easement rights. For reasons of public **SAFETY** and pipeline **INTEGRITY**, please keep the right-of-way clear of structures, trees, or materials that obscure the identity of the corridor or block access to the pipeline by Buckeye's maintenance or contract personnel. To this end:

- **Permitted Uses of the Right-of-Way – flower beds, vegetable gardens, lawns;**
- **Non-permitted Uses of the Right-of-Way – trees, shrubs, buildings, structures, patios, swimming pools, wells, septic systems, storage of permanent objects or materials;**
- Right-of-Way Uses Which Require Buckeye's Prior Written Consent – fill or excavation activities, utility crossings, roads, driveways, sidewalks, water channels, fences/posts.

### IT'S FREE, IT'S EASY, AND IT'S THE LAW: 8-1-1

Several days before you or your contractor dig on your property, register your excavation work by calling **811**. It costs nothing to call **811** so that Buckeye and other utility companies can locate, mark, and protect their respective underground facilities. Failure to call **811** may create personal liability for environmental clean-up and pipeline repair.

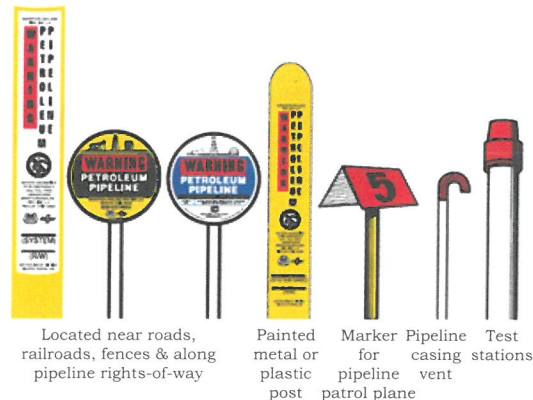
### COMMUNICATION IS KEY!

To speak with a Buckeye Representative, call toll-free **1-866-432-4960** or visit Buckeye's website at <http://www.buckeye.com/pipelineawareness>

## How would you know where a pipeline is located?

Most pipelines are underground, where they are more protected from the elements and minimize interference with surface uses. Even so, pipeline rights-of-way are clearly identified by pipeline markers along pipeline routes that identify the approximate – NOT EXACT – location of the pipeline. Every pipeline marker contains information identifying the company that operates the pipeline, the product transported, and a phone number that should be called in the event of an emergency. **Markers do not indicate pipeline burial depth, which will vary.** Markers are typically seen where a pipeline intersects a street, highway or railway. For any person to willfully deface, damage, remove, or destroy any pipeline marker is a federal crime.


To view where pipelines are located in your area, visit <https://www.npms.phmsa.dot.gov/>



## What Does a Right-of-Way Look Like?

Pipeline companies work diligently to establish written agreements, or easements, with landowners to allow for ease of construction and maintenance when they cross private property. Rights-of-way are often recognizable as corridors that are clear of trees, buildings or other structures except for the pipeline markers. A right-of-way may not have markers clearly present and may only be indicated by cleared corridors of land, except where farm land or crops exist. County Clerk's Offices also have record of easements which are public record.

Encroachments upon the pipeline right-of-way inhibit the pipeline operator's ability to reduce the chance of third-party damage, provide right-of-way surveillance and perform routine maintenance and required federal/state inspections. In order to perform these critical activities, pipeline maintenance personnel must be able to easily and safely access the pipeline right-of-way, as well as areas on either side of the pipeline. Keeping trees, shrubs, buildings, fences, structures and any other encroachments well away from the pipeline ensures that the pipeline integrity and safety are maintained.



## Recognizing a Pipeline Leak

While pipelines are the safest way to transport gases and liquid petroleum products, it is important to know the signs of a pipeline leak. Visual signs can include: dying or discolored vegetation, a sheen on water, a mist or vapor cloud, petroleum stained ground, or a fire or explosion. The sound of a pipeline leak can range from a slight hissing to a loud roar depending on the size of the leak. Unusual smells such as a petroleum or gaseous odor may also accompany pipeline leaks.

If any of these signs are observed in the area of a Buckeye pipeline, evacuate to a safe location, call 911 and then call Buckeye's emergency number.

## Call 811 Before You Dig

Are you planning to dig on your property? Whether you are planning to do it yourself or hire a professional, smart digging means calling 811 before each job. Homeowners often make risky assumptions about whether or not they should get their utility lines marked, but every digging job requires a call – even for small projects (for example: planting a tree, installing a basketball hoop, etc.). The depths of pipelines vary and there may be multiple lines in a common area. Digging without calling can disrupt service to an entire neighborhood, harm you and those around you and potentially result in fines and repair costs. Calling 811 before every digging job gets your underground lines marked for free and helps prevent undesired consequences. Visit <http://www.call811.com> for more information.



## How does Buckeye Partners, L.P. Protect its Rights-of-Way

Buckeye's Right-of-Way Use Restrictions explain our role in ensuring the safety of our pipeline when it may intersect or be near your property. To view, please go to:


<http://www.buckeye.com/PipelineAwareness/ExcavatorandRealEstateInfo/tabid/70/Default.aspx>

For pipeline emergencies, please call toll-free, 800-331-4115.

For general information, please call toll-free, 866-432-4960.

Para una versión en español de este correo, consulte <http://www.buckeye.com/PipelineAwareness>





## BUCKEYE PARTNERS, L.P.



Five TEK Park  
9999 Hamilton Boulevard  
Breinigsville, Pennsylvania 18031

### ¿POR QUÉ ESTÁ USTED RECIBIENDO ESTA NOTIFICACIÓN?

Buckeye Partners, L.P., opera y mantiene una o más líneas de tuberías de productos de petróleo de alta presión que pueda que atraviesen su propiedad. Los productos de petróleo están definidos como, pero no limitado a, gasolina, combustible diésel, aceite para calefacción, combustible para jets y gases de petróleo licuado. Estos líquidos son transportados a través de líneas de tuberías de acero que varían en diámetro entre 4 pulgadas y 24 pulgadas. Como buen vecino y en cumplimiento con la póliza de conciencia pública del Departamento de Transporte de los Estados Unidos, es apropiado que Buckeye le informe a usted acerca de las operaciones y del mantenimiento de sus líneas de tuberías que se encuentran en y a través de su(s) área(s) de ocupación.

### LA SEGURIDAD EN LA LÍNEA DE TUBERÍAS: UNA RESPONSABILIDAD COMPARTIDA

Las ubicaciones de las líneas de tuberías subterráneas de Buckeye son provistas por un derecho-de-paso o acuerdo de servidumbre registrado en la oficina del Registrador de Propiedades de su condado determinado. Este acuerdo le otorga a Buckeye un interés en la propiedad o un derecho de ubicar, operar, de acceso, de reparar, quitar y mantener una línea o líneas de tuberías. Este acuerdo de la línea de tuberías fue adquirido para que Buckeye pueda **IDENTIFICAR** de una manera efectiva y eficiente sus derechos-de-paso y pueda tener **ACCESO** a sus líneas de tuberías para trabajo de mantenimiento rutinario o de emergencia. Si usted observa alguna **actividad sospechosa o excavación no autorizada** ocurriendo cerca de las líneas de tuberías o instalaciones de Buckeye, por favor infórmelo llamando al 911 y después al número de emergencia de Buckeye.

### LA SEGURIDAD EN LA LÍNEA DE TUBERÍAS: UNA RESPONSABILIDAD COMPARTIDA

Las ubicaciones de las líneas de tuberías subterráneas de Buckeye son provistas por un derecho-de-paso o acuerdo de servidumbre registrado en la oficina del Registrador de Propiedades de su condado determinado. Este acuerdo le otorga a Buckeye un interés en la propiedad o un derecho de ubicar, operar, de acceso, de reparar, quitar y mantener una línea o líneas de tuberías. Este acuerdo de la línea de tuberías fue adquirido para que Buckeye pueda **IDENTIFICAR** de una manera efectiva y eficiente sus derechos-de-paso y pueda tener **ACCESO** a sus líneas de tuberías para trabajo de mantenimiento rutinario o de emergencia.

### USOS PERMITIDOS/NO PERMITIDOS DEL DERECHO-DE-PASO DE LA LÍNEA DE TUBERÍAS DE BUCKEYE

Cuando una línea de tuberías de alta presión atraviesa una propiedad, el uso permitido dentro del derecho-de-paso de la línea de tuberías incluye cualquier actividad, función o propósito que no interfiera, a la sola determinación de Buckeye, con los derechos de servidumbre de la Compañía. Por razones de la **SEGURIDAD** del público y la **INTEGRIDAD** de la línea de tuberías, por favor mantenga el derecho-de-paso libre de estructuras, árboles, o de materiales que puedan ocultar la identidad del tramo o que bloquee el acceso a la línea de tuberías por el personal de mantenimiento de o contratado por Buckeye. Con este propósito:

- **Usos Permitidos en el Derecho-de-Paso – lechos de flores, huerto de vegetales, césped;**
- **Usos No-permitidos en el Derecho-de-Paso – árboles, arbustos, edificios, estructuras, patios, albercas, pozos, sistemas sépticos, almacenamiento permanente de objetos o materiales;**
- Usos del Derecho-de-Paso Que Requieren el Previo Consentimiento Escrito de Buckeye – actividades de relleno o de excavación, cruces de servicios de utilidades, carreteras, caminos de entrada, aceras, canales de agua, cercas/postes.

### ES GRATIS, ES FACIL, Y ES LA LEY: 8-1-1

Varios días antes de que usted o su contratista excave en su propiedad, registre su trabajo de excavación llamando al **811**. No cuesta nada el llamar al **811** para que así Buckeye y otras compañías de servicios de utilidades puedan localizar, marcar y proteger sus respectivas instalaciones subterráneas. El no llamar al **811** crea una responsabilidad personal por la limpieza del medio ambiente y por reparaciones a la línea de tuberías.

### COMMUNICATION IS KEY!

Para hablar con un representante de Buckeye, llame sin cargos al **1-866-432-4960** o visite la página web de Buckeye en <http://www.buckeye.com/pipelineawareness>



## ¿Cómo puede usted saber dónde se encuentra ubicada una línea de tuberías?

La mayoría de las líneas de tuberías se encuentran debajo de la tierra, donde están mejor protegidas de los elementos y minimizan interferencia con los usos en la superficie. Aun así, los derechos-de-paso de las líneas de tuberías están claramente identificados con marcadores de líneas de tuberías a lo largo de las rutas de la línea de tuberías para así identificar la ubicación aproximada – NO EXACTA– de la línea de tuberías. Todos los marcadores de líneas de tuberías contienen información que identifica la compañía que opera la línea de tuberías, el tipo de producto transportado y el número de teléfono de contacto al cual debe llamar en caso de una emergencia. **Los marcadores no indican la profundidad de la línea de tuberías, la cual variará.** Los marcadores son usualmente visibles donde una línea de tuberías intersecta una calle, autopista o vía de ferrocarril. El que una persona voluntariamente desfigure, dañe, quite o destruya cualquier marcador de una línea de tuberías constituye un crimen federal.


**Para ver donde se encuentran localizadas las líneas de tuberías en su área, visite <https://www.npms.phmsa.dot.gov/>**



## ¿Cómo luce un Derecho-De-Paso?

Las compañías de líneas de tuberías trabajan diligentemente para establecer acuerdos escritos, o servidumbres, con los dueños de terreno para así permitir la facilidad de construcción y mantenimiento cuando estas atraviesan una propiedad privada. Los derechos-de-paso usualmente son reconocidos como tramos en el terreno que se encuentran libres de árboles, edificios y de otras estructuras con excepción de los marcadores de líneas de tuberías. Un derecho-de-paso puede que no tenga marcadores claramente visibles y puede que solo sea evidente al ver los tramos de terreno libres, con excepción en donde existen granjas o cultivos. Las oficinas del Secretario del Condado también tienen registros de las servidumbres los cuales son de información pública.

Las intrusiones en el derecho-de-paso de una línea de tuberías impiden la habilidad del operador de la línea de tuberías de poder reducir los daños ocasionados por terceras personas, proveer vigilancia y de realizar el mantenimiento y las inspecciones federales/estatales requeridas. Para poder realizar estas actividades críticas, el personal de mantenimiento de la línea de tuberías debe poder tener acceso fácil y seguro al derecho-de-paso de la línea de tuberías, al igual que a las áreas a cada lado de la línea de tuberías. El mantener árboles, arbustos, edificios, cercas, estructuras y cualquier otra intrusión alejadas de la línea de tuberías asegura que se mantenga la integridad y la seguridad de la línea de tuberías.



## Reconociendo una fuga en la Línea de Tuberías

Aunque las líneas de tuberías son la forma más segura de transportar gases y productos de petróleo líquidos, es importante conocer las señales de una fuga en las líneas de tuberías. Las señales visuales pueden incluir: vegetación muerta o descolorida, un brillo en el agua, una niebla o nube de vapor, tierra manchada por petróleo, o un fuego o explosión. El sonido de una fuga en una línea de tuberías puede variar desde un leve silbido hasta un fuerte rugido, dependiendo de la magnitud de la fuga. Olores inusuales, como el olor a petróleo o a gas, también pueden acompañar las fugas en una línea de tuberías.

Si se observa alguno de estas señales en el área de una línea de tuberías de Buckeye, evacúe a un lugar seguro, llame al 911 y luego llame al número de emergencia de Buckeye.

## Llame Al 811 Antes de Cavar

¿Está usted planificando excavar en su propiedad? Ya sea que planifica hacerlo usted mismo o contratar a un profesional, el excavar inteligentemente significa llamar al 811 antes de cada trabajo. Los dueños de casas a menudo toman suposiciones arriesgadas sobre si deben o no deben pedir que las líneas de utilidades sean marcadas, pero todo trabajo de excavación requiere que se llame – aun proyectos menores (por ejemplo: plantar un árbol, instalar una canasta de baloncesto, etc.). Las profundidades de las líneas de tuberías varían y puede que haya líneas múltiples en un área en común. El excavar sin llamar primero puede interrumpir el servicio a toda una comunidad, causarle daño a usted mismo y a las personas que le rodean y resultar potencialmente en multas y en costos de reparaciones. El llamar al 811 antes de cada trabajo de excavación logra que sus líneas subterráneas sean marcadas gratuitamente y ayuda a prevenir consecuencias indeseadas. Visite a <http://www.call811.com> for more information.



Determina lo que está bajo tierra.  
**Llama antes de excavar.**

## Modo en que Buckeye Partners, L.P. Protege sus Derechos-De-Paso

Las Restricciones de Uso del Derecho-de-Paso de Buckeye explican nuestra función para garantizar la seguridad de nuestra línea de tuberías cuando pueda que esta intersecte o que este cerca de su propiedad. Para ver esta información por favor visite:

<http://www.buckeye.com/PipelineAwareness/ExcavatorandRealEstateInfo/tabid/70/Default.aspx>

Para emergencias en la línea de tuberías, por favor llame gratis al 800-331-4115.

Para información general, por favor llame gratis al 866-432-4960.